

UN PEU DE CULTURE



Après être passé sur les traces des mineurs et avoir observé la diversité de la faune et de la flore sur cette ancienne friche minière, vous découvrirez au détour d'un chemin, une bien curieuse reconversion. En effet, vous vous étonnerez peut-être de ces étranges

filets suspendus à l'intérieur desquels se trouvent des planches alignées. Qu'est-ce donc ? C'est une héliciculture, soit un élevage d'escargots. Les planches alignées sont les mangeoires. La société artisanale « Les escargots de la Clarence » fait évoluer chaque année à cet endroit plus de 400 000 spécimens dont environ 2 000 reproducteurs. Des naissains de 0,2 g (en quelque sorte les embryons) s'y développent. Au bout de 45 jours, ils ont déjà doublé de volume. Ils ne sont pas présents bien évidemment toute l'année. L'entreprise fabrique entre autres des produits dérivés comme par exemple la tapenade d'escargots. Produits vendus dans certains commerces de la commune. La consommation annuelle française s'élève à 30 000 tonnes pour 400 héliculteurs présents en France.



POUR PLUS
D'INFORMATIONS



ACCÈS :

L'accès au départ du chemin de randonnée se fait devant l'école Pierre et Marie Curie de La Clarence.


Coordonnées : 50.47454895344565, 2.4882507502896005

Parking : Place des Frères Viseur - DIVION

PRÉSENTATION

Dans la promenade paysagère du terril de La Clarence, vous découvrirez des vues magnifiques. Vous pourrez suivre les traces des mineurs et apprécier de magnifiques panoramas. Si vous choisissez de suivre le parcours "L'échappée du galibot", plus difficile, vous découvrirez un sentier traversant champs et petits ruisseaux sur un parcours mixte d'environ 9 km.

BALISAGE



BONNE DIRECTION TOURNER À GAUCHE TOURNER À DROITE MAUVAISE DIRECTION

INFORMATION :

Projet réalisé à l'initiative des membres du Conseil de quartier de La Clarence.

Mairie de Divion

1 rue Louis Pasteur

62460 DIVION

03 21 64 55 70

<https://www.divion.fr>

Crédits photographiques : Service communication

Conception et réalisation : Brandon SANNIER

LE SENTIER DES ESCARGOTS

RANDONNÉE PÉDESTRE

2,8 km

❗ CURIOSITÉ

Visitez un authentique élevage d'escargots, vous apprendrez comment les escargots sont élevés et nourris. Ce sera une excellente journée pour les amoureux de la nature, vous serez surpris par des plats à base d'escargots à la fin de votre visite.










PANORAMA DU TERRIL DE LA CLARENCE



Profitez d'un magnifique panorama sur le terril de La Clarence de Divion. L'aspect scénique et la nature inchangée de ce lieu en feront une excursion formidable pour vous et votre famille. Vous pourrez profiter d'une vue à couper le souffle au lever ou au coucher du soleil.

édition
2022



| | | | |
|---|----------------------|---|---------------|
|  | Circuit principal |  | Plaine, champ |
|  | Route départementale |  | Bois, forêt |
|  | Autre route |  | Lac, étang |
|  | Parking |  | Panorama |
|  | Curiosité | | |

- 1** Prenez la direction sud-ouest en longeant l'école Pierre et Marie Curie jusqu'au passage piéton.
- 2** Traversez la D341. Tournez à droite pour rejoindre l'entrée du terriil à 400m.
Passez devant la Zone Industrielle de La Clarence.
- 3** Tournez à gauche et passez sous l'ancien chemin de fer.
- 4** À gauche, se trouve l'ancienne salle des machines. Passez sur le côté de la barrière située à droite et suivez le chemin jusqu'au poteau de balisage.
- 5** Continuez sur la droite comme indiqué par le balisage.
- 6** À l'intersection en Y, prenez en face (chemin de droite), descendez jusqu'à la partie inférieure du terriil puis remontez sur le plateau intermédiaire.
- 7** Vous êtes sur le plateau intermédiaire, vous pouvez utiliser le banc pour faire une pause avant de poursuivre l'ascension.
- 8** Vous êtes sur la partie supérieure du terriil. Un beau panorama est à observer (voir au verso). Reprenez le chemin à droite.
- 9** Vous arrivez à une intersection, pour poursuivre le chemin du Sentier des Escargots, tournez à droite.
- 10** Le parcours se prolonge derrière la barrière située à droite (refermez derrière vous s'il vous plaît).
- 11** Vous arrivez à une intersection, tournez à gauche et suivez le chemin agricole.
- 12** Avancez jusqu'au STOP puis tournez à droite pour remonter la D341.